

시각장애인을 위한 서울랜드 점자 가이드맵

안내 및 문의 : 02. 509. 6000



범례



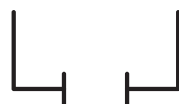
경계



방향




입구



출구



주요지형지물



무대



물



분수



표사는곳



의자



화장실



남

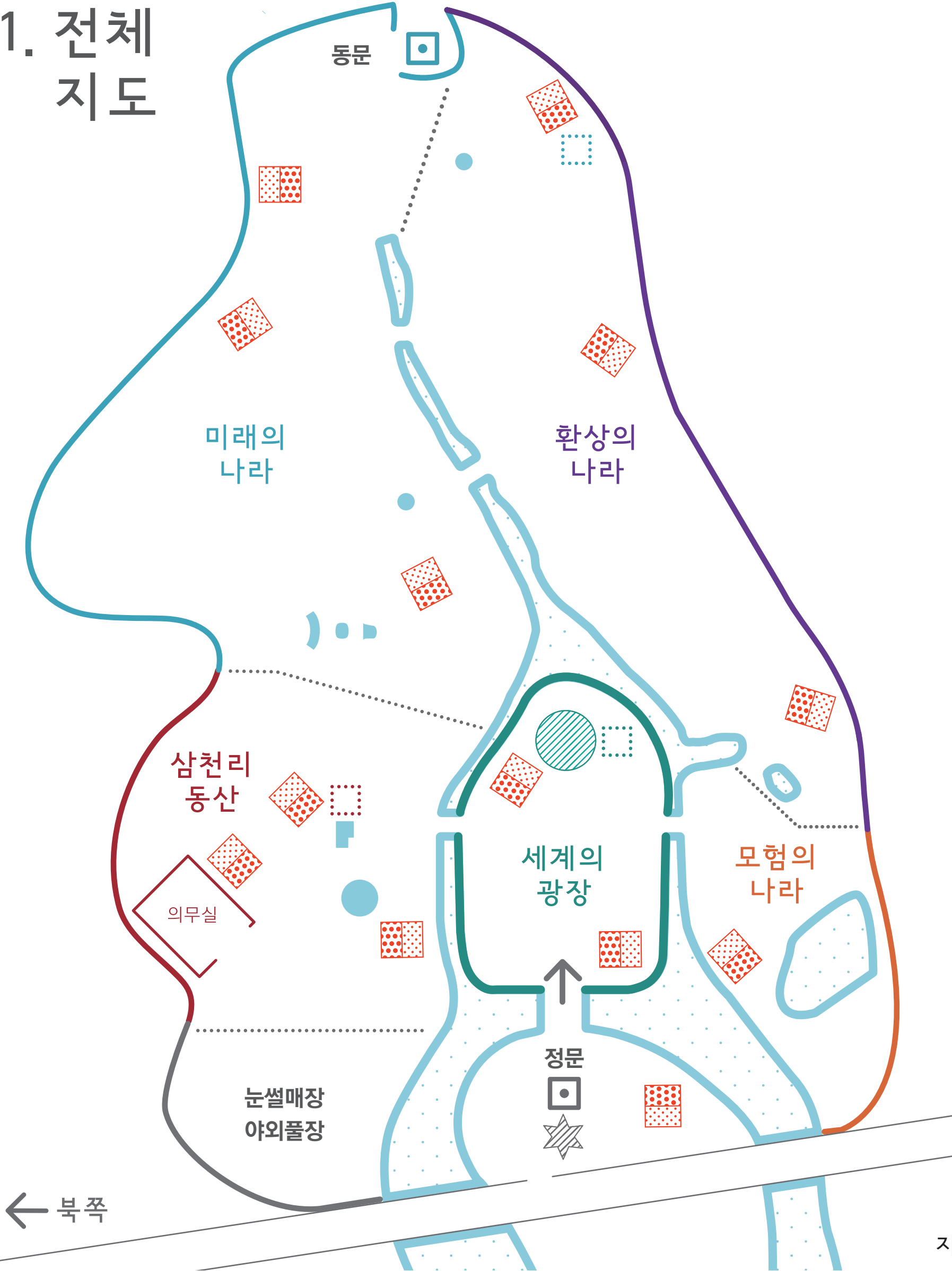


여



흡연구역

1. 전체 지도



2. 세계의 광장

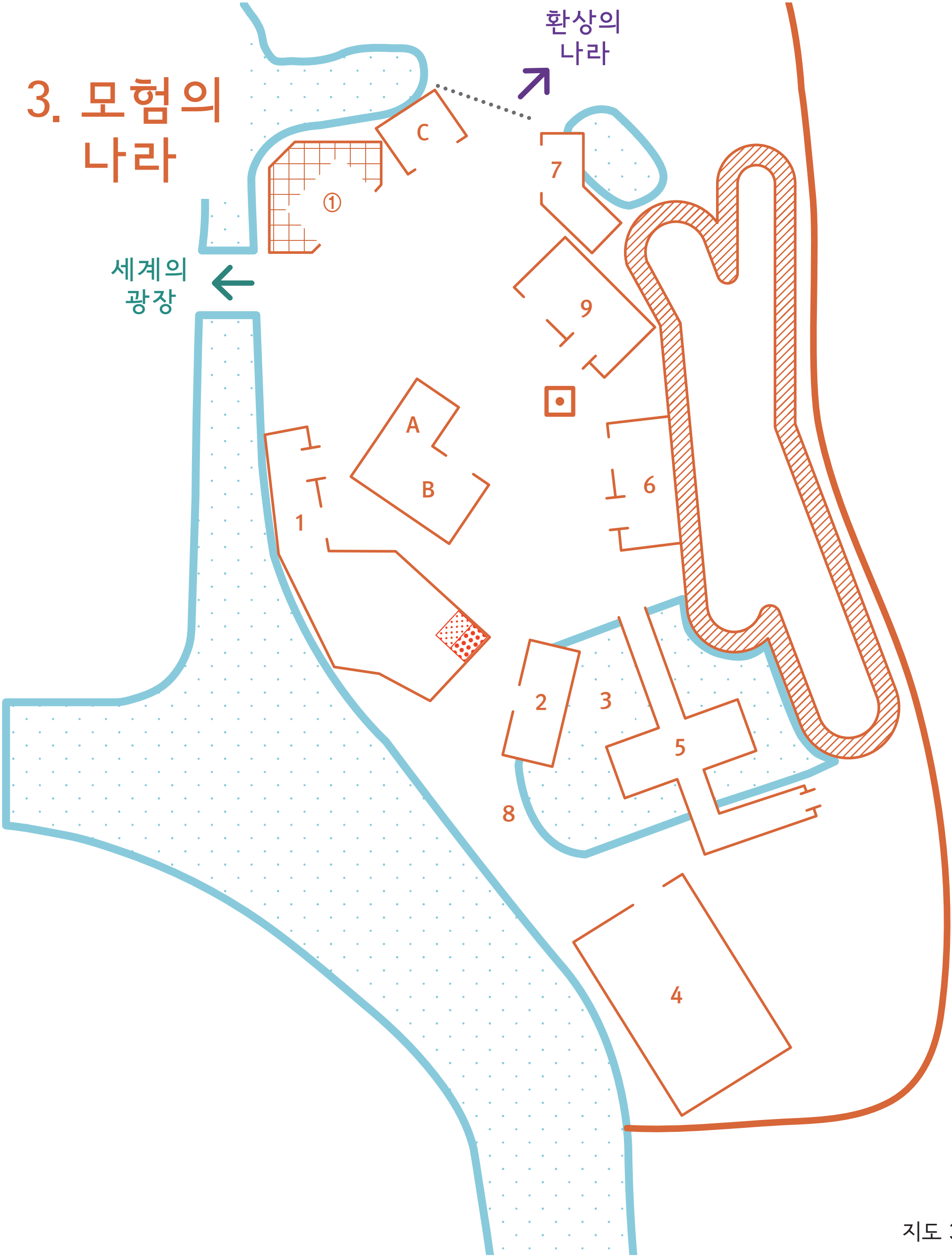
삼천리
동산

모험의
나라

정문

차도

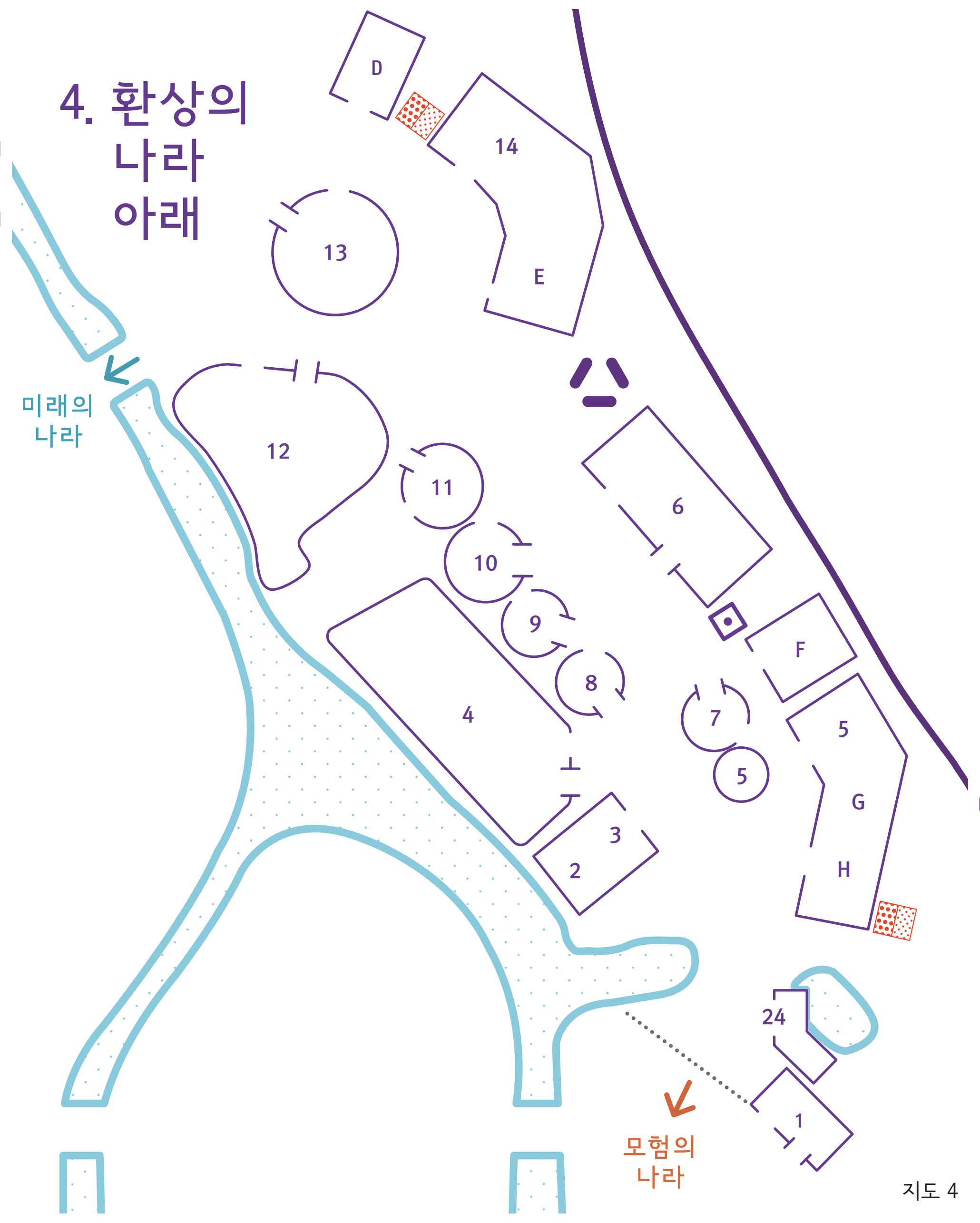
대공원역



4. 환상의 나라
아래

미래의
나라

모험의
나라

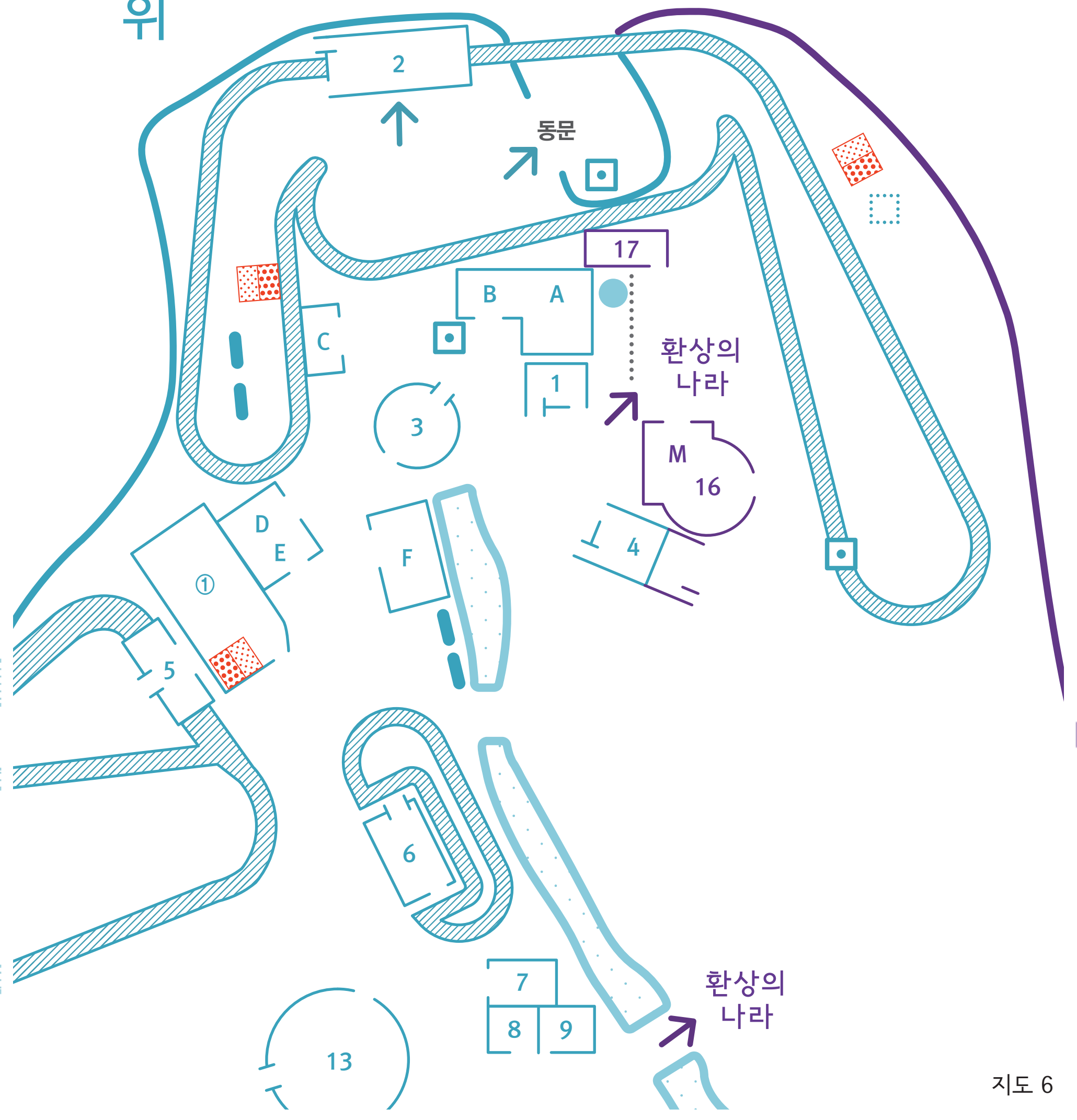


5. 환상의 나라 위

This hand-drawn map depicts a fantasy land with the following features:

- Top Left:** A blue wavy line labeled "동문" (Dongmun) with a small square icon.
- Top Center:** A blue circle labeled "미래의 나라" (Mirae-ui Nara) with an arrow pointing to it.
- Top Right:** A blue wavy line with a red dotted square icon.
- Center:** A large blue area labeled "A" with a curved arrow "20" and a curved arrow "21".
- Bottom Left:** A blue wavy line labeled "미래의 나라" (Mirae-ui Nara) with an arrow pointing to it.
- Bottom Center:** A large blue area labeled "22" with a curved arrow "23".
- Bottom Right:** A blue circle labeled "13" and a blue rectangle labeled "D" with a red dotted square icon.
- Other Labels:** "25", "17", "18", "16", "15", "19", "26", "12", "C", and "B" are scattered throughout the map.

6. 미래의
나라
위



7. 미래의 나라 아래



삼천리 동산

미래의 나라

세계의 광장

눈썰매장 야외풀장

지도 8